

Un site remarquable

Vous traversez un site original, à la fois travaillé par l'homme et protégé pour son remarquable intérêt naturel et paysager.

Le plateau de Leucate est un site inscrit pour ses paysages, un site Natura 2000 pour son patrimoine naturel, un espace naturel sensible du département, un espace naturel protégé dans le cadre de la Zone de Protection du Patrimoine Architectural, Urbain et Paysager (ZPPAUP) de Leucate. Le plateau fait également l'objet d'une revalorisation agricole et paysagère dans le cadre d'une agriculture respectueuse de l'homme et de l'environnement. Pour votre sécurité, n'approchez pas du bord de la falaise.



Le Parc naturel régional de la Narbonnaise en Méditerranée

Ce grand site naturel préservé forme un amphithéâtre où les massifs calcaires des Corbières et de la Clape dominent des étangs littoraux riches en biodiversité. Ce territoire, propice à la randonnée, vous propose dans des lieux emblématiques des "Circuits du Patrimoine du Parc naturel régional". Ces circuits sont réalisés en partenariat avec le Parc. Ils forment un panel de sentiers d'interprétation équipés d'une signalétique informative permettant de comprendre les différentes facettes de la nature et du patrimoine du Parc naturel régional.

Aidez-nous à préserver ce patrimoine exceptionnel

- Pour votre sécurité, ne sortez pas des chemins existants, n'approchez pas du bord de falaise.
- Préservez la faune et la flore.
- Gardez vos chiens en laisse, pour ne pas déranger le troupeau de brebis.
- Prévoyez un chapeau, de l'eau et des chaussures adaptées.
- Merci de ne pas détériorer ou dérober les bas reliefs interprétatifs et les moulages.
- Respectez les propriétés et biens privés, ne montez pas sur les murets.
- Ne coupez pas de grappes de raisin, respectez le travail du viticulteur.
- Emportez vos déchets et n'allumez pas de feu.

Leucate

Pour rejoindre Leucate depuis Narbonne (35km), prendre au sud en direction de Perpignan par la D6009, puis la D627 jusqu'à Leucate Village ou Leucate Plage, entre l'étang de Leucate et la mer.



Les circuits du patrimoine de Leucate

- le sentier du pêcheur 7,2 km / 2h30 de marche
- le sentier du vigneron 6,8 km / 2h30 de marche
- le sentier du berger 7 km / 2h30 de marche
- le sentier du guetteur 4,3 km l'aller/ 1h15 de marche l'aller

INFOS PRATIQUES

Office de Tourisme de Leucate
04 68 40 91 31 • www.tourisme-leucate.fr
www.facebook.com/tourisme.leucate

SIVOM Corbières Méditerranée - 04 68 48 71 30

Parc naturel régional de la Narbonnaise en Méditerranée
04 68 42 23 70 • www.parc-naturel-narbonnaise.fr
www.facebook.com/PNR.Narbonnaise — twitter.com/PNR_NM

À voir :

- Le Château de Leucate,
- La statue en bronze de Françoise de Cézelly au centre du village,
- Le magasin de la cave coopérative pour une dégustation,
- La Franqui,
- Le centre ostréicole pour découvrir la maison de l'étang ou déguster des coquillages.



Office de Tourisme de Leucate



Parc naturel régional




CIRCUIT DU PATRIMOINE
DU PARC NATUREL RÉGIONAL

Aude

Balades & Randonnées Leucate, entre terre et mer

4 Sentiers : du Pêcheur - du Guetteur
du Vigneron - du Berger.



Deux sentiers pour découvrir le littoral

Sentier du pêcheur

Niveau : facile
Longueur : 7,2 km
Durée : 2h30
Dénivelé : 40 m
Départ : point d'information touristique de Leucate Village

Cette boucle va vous guider au pied des ruines du château de Leucate avant d'entreprendre la descente vers les berges de l'étang. Au détour d'un virage ou depuis les berges de l'étang, laissez-vous surprendre par le paysage qui s'ouvre des Corbières jusqu'aux Pyrénées.

Sentier du guetteur

Niveau : facile
Longueur : 4,3 km l'aller
Durée : 1h15
Dénivelé : 50 m
Départ : point d'information touristique de La Franqui ou depuis le phare surplombant Leucate Plage.

Ce sentier en aller-retour longe le sommet de la falaise, baigné par la lumière du soleil sur les flancs clairs de la roche et par l'eau cristalline de la Méditerranée. Admirez les différentes anses inaccessibles nichées au pied de la falaise, mais restez prudent et tenez-vous éloigné du bord de falaise pour éviter la chute.



Deux sentiers d'interprétation pour découvrir le plateau

(ces sentiers vous sont détaillés au verso du dépliant)

Sentier du vigneron

Niveau : facile
Longueur : 6,8 km
Durée : 2h30
Dénivelé : 20 m
Départ : point d'information touristique de Leucate Village

Cette boucle permet de découvrir le vignoble du plateau et les différents aspects de sa viticulture.

Sentier du berger

Niveau : facile
Longueur : 7 km
Durée : 2h30
Dénivelé : 20 m
Départ : point d'information touristique de Leucate Village.

Cette boucle dans les sillons du berger permet de comprendre la vocation pastorale du plateau et de rejoindre un point de vue remarquable sur le littoral.



Informations présentes sur le circuit

Balisage sur l'ensemble du circuit :



Mauvaise direction



Tourner à gauche



Tourner à droite



Balisage



Plaque commentée

En complément pour les sentiers du vigneron et du berger



Leucate :

À l'interface entre les rocailleuses Corbières et les plages de sable fin, la commune de Leucate surprend par l'intensité de ses contrastes. Ici des falaises éblouissantes de calcaire dominant des lagunes irisées qu'habitent des flamants roses et les vignes haut perchées se parfument aux senteurs de garrigues. Partout, les vestiges des bergeries, murets de pierres sèches ou capitelles, témoignent du pastoralisme qui animait un territoire à présent tourné vers une viticulture de qualité.

Le balisage jaune des deux sentiers du plateau est complété par des roues de charrettes gravées dans la pierre. Ces deux sentiers sont également ponctués de plaques d'interprétation dont vous trouverez la signification ci-dessous.

La première partie du circuit est commune aux deux boucles.

Tronçon commun :

Sentier du vigneron et Sentier du berger.

Le Départ



Jusqu'au début des années 60, le cheval était le compagnon de travail incontournable sur le plateau. Les ornières dans la roche témoignent du passage

répété des charrettes sur ce chemin.

L'ancien moulin atteste d'une culture importante de céréales sur la commune.

Le casier à fumier



Voici l'un des nombreux casiers où l'on stockait temporairement le fumier provenant des étables avant de l'épandre dans les champs.

La Fontaine de Ioin



Le petit édifice niché au cœur du vallon abritait une pompe permettant de capter l'eau

de la rivière souterraine qui passe sous vos pieds. Il s'agissait du seul site pour se ravitailler en eau douce sur la commune avant qu'au milieu du 19^{ème} siècle une canalisation n'amène cette eau à une fontaine au cœur du village.



Le chemin des Breisses



Le circuit vous invite à pénétrer au cœur du plateau et de son dédale de chemins. Laissez-vous guider sans crainte (?) par les sorcières (Bruèissas en occitan) de chez nous...

Les cultures



Le paysage du plateau s'est façonné notamment en fonction des conditions offertes par la nature : à l'Est la roche est affleurante, les sols pauvres, la nature et le pâturage dominant. A l'ouest, les sols sont plus riches et le sel absent, les cultures se multiplient : vignes, vergers (olives, amandes, figues, abricots, poires, pêches...), céréales...



La Nature



La mosaïque de paysages du plateau abrite une diversité de plantes et d'animaux remarquable. On estime à 580 le nombre de plantes présentes sur la commune, parmi

lesquelles des plantes rares et protégées comme la violette sous-arbustive, le Limoniastrum ou les orchidées. Le plateau est également un site privilégié sur la route de migration des oiseaux (palombe, Bondrée apivore ou Guêpier d'Europe). De nombreuses espèces passent également toute ou partie de l'année ici (Huppe fasciée, Perdrix rouge, Coucou geai).



La bergerie



Depuis 2010, un troupeau de brebis adaptées au climat sec local est de retour sur le plateau. La sécheresse estivale contraint toutefois le berger à descendre le troupeau paître sur le lido sableux des Cous-soules au nord du plateau (à côté de La Franqui).



Les pierres percées



Observez les pierres à cupules, ces pierres calcaires trouées par la nature auxquelles on attribuait des origines magiques (sorcières, fées...).

La carrière



Le plateau est pour une grande partie constitué d'une alternance de couches tendres (marnes fertiles) et dures (calcaire blanc). Ces plaques de calcaires ont pendant longtemps été travaillées pour extraire des blocs destinés à la construction du château ou des maisons du village.

Petites parcelles

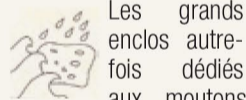
De multiples hypothèses entourent ces rangées de cailloux qui demeurent énigmatiques. Servaient-elles à protéger les cultures du vent, diviser équitablement des parcelles, fixer le sol... ?

En rejoignant la route goudronnée, deux options s'offrent à vous :

- Partez à gauche sur le **sentier du vigneron**.
- Prenez à droite pour partir sur le **sentier du berger**.

SENTIER DU BERGER

La falaise



Les grands enclos autrefois dédiés aux moutons sont aujourd'hui colonisés par la garrigue et les pins. Chemin faisant, le paysage s'ouvre, l'ambiance change, la falaise est proche.



Cap des Frères



Le plateau s'interrompt ici brutalement. Remarquez les alternances rocheuses qui composent la falaise. Créées durant le Tertiaire au fond de la mer par l'accumulation d'organismes marins morts, des mouvements du sol ont ensuite surélevé les bancs de calcaire aujourd'hui sculptés par la pluie et le vent.

Le Cap des Frères ou cap de la sorcière est l'un des points de repère utilisés par les oiseaux lors de leur migration.

Tournez à droite et longez la côte pendant 300m avant de bifurquer à droite pour repartir vers le cœur du plateau. De retour sur le chemin goudronné, prenez en face vers la pinède pour le sentier des bergers, prenez à droite pour récupérer le sentier des vigneron.



Mer, lagune et montagne



À la sortie de la pinède, le paysage s'ouvre sur l'étang avec en arrière plan, la naissance des Pyrénées et le massif des Albères.

Le cordon littoral sableux (ou lido) a été en partie urbanisé pour créer Port Leucate à la fin des années 60 dans le cadre de la Mission Racine, vaste programme d'aménagement qui a lancé le développement du tourisme balnéaire dans la région.

Suivez ensuite le chemin qui redescend vers le village. Les croix du château peuvent servir de repère ou d'appel pour une prochaine sortie, qui sait...

SENTIER DU VIGNERON

Dans les sillons du vigneron

Partons à la découverte du vignoble : terroir de calcaire et paysage façonné par l'homme.



Paysage lithique



Pour cultiver la terre, le vigneron doit épierrer sa parcelle à la main.

Ces pierres ainsi retirées forment des clapiès (tas de pierres) ou servent à l'élaboration de murets ou de cabanons. Construire un mur en pierres sèches (sans ciment) c'est tout un art. Ne retirez pas de pierre, le mur s'écroulerait !



Le vent

Le cers (nom audois de la tramontane)

rend le travail du vigneron plus difficile. Pour s'abriter et protéger ses cultures, il invente des brises vents naturels : hauts murets, haies d'arbres, palissade de roseaux...



La protection de la vigne

Le vigneron utilise des remèdes pour

soigner la vigne et ses raisins. Il pratique une viticulture responsable qui est en harmonie avec la nature afin que vos longues promenades soient toujours bercées par le chant des oiseaux ou celui des cigales...



Evolution de l'outillage



Le cheval et le chariot (chariot) sont aujourd'hui remplacés par le tracteur et la benne. La mécanisation a accompagné la modernisation des exploitations viticoles.




Lo pas dal reinard



Encore quelques minutes de marche et vous prendrez à gauche pour suivre le chemin du pied du renard.

La vigne inondée



Perché à 50 m au dessus de la mer, ce plateau de calcaire perméable est un vrai gruyère. Dans ce vallon du champ du puits on trouve des cuvettes fermées qui s'inondent quand il pleut, jusqu'à 3 m d'eau ont été observés lors de l'orage de 1992.



Cépage : la terre et la vigne



Sur ces terres calcaires, les différents terroirs portent 3 Appellations d'Origine Contrôlée (Corbières, Fitou et Vins Doux Naturels). Suivant le type de sol, la vigne donnera des raisins différents qui feront soit des vins de caractère plutôt concentrés soit des vins friands et fruités.

Découvrez sur votre retour, les deux cépages emblématiques, leur nom est inscrit sur les "verres à vin" (carignan et grenache). Mourvèdre et syrah les accompagnent dans l'élaboration du Fitou ou du Corbières. Grenache noir, blanc, gris et maccabeu font le vin doux naturel, tandis que le muscat petit grain et le muscat d'Alexandrie font le muscat de Rivesaltes.

