



La Palme (Aude)

Un peu d'histoire

Le village de La Palme était autrefois un prieuré et un des lieux du diocèse de Narbonne qui envoyait des députés aux Etats de la Province.

Il fut donné à l'Abbaye de La Grasse en l'an 805 le 28 juin par Charlemagne à Attigny dans les Ardennes qui étaient alors sa résidence.

Mais la fondation de La Palme, est manifestement antérieure à cette époque, car sa situation stratégique aux bords de la célèbre VOIE DOMITIENNE en faisait une étape obligée.

En 1206 Amiel d'Auriac frère d'Olivier de Termes était Seigneur de Saint Pancrace donné en fief par les Vicomtes de Narbonne ainsi que le château. Il reste encore en ce lieu une chapelle du Xème siècle, Saint Pancrace.

En 1302 après avoir cédé la Seigneurie de St Pancrace à son fils Bernard, Ameli d'Auriac devient Co-Seigneur de La Palme après le paréage signé avec l'Abbé de la Grasse. En 1503 le Duc d'Albe s'empara de Leucate le 28 octobre ainsi que les villages de La Palme, Sigean, Fitou, Treilles, Roquefort, Saint Jean de Barrou, Villesèque et autres bourgs et villages jusqu'à Narbonne où notre armée commandée par le Maréchal de Rieux qui mirent le feu à la plupart des lieux, firent des ravages affreux et prirent un grand butin.

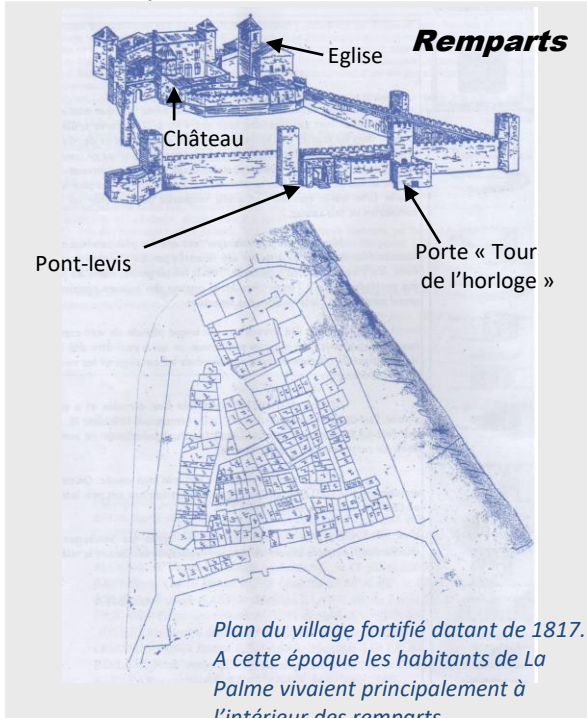
La Palme est un village vigneron authentique, respectueux de ses coutumes et de l'environnement. Situé au cœur de la Narbonnaise Surprenante Méditerranée et du Parc naturel Régional du Narbonnais. La Palme se love entre les vignes et la garrigue, côté terre et l'étang (patrimoine naturel « Natura 2000 ») et les salins, côté mer. Sa situation géographique est idéale et répond aux envies des amoureux de culture, de sport et de nature.

La Palme, c'est aussi une plage naturelle de 2 km 1/2 entre Port La Nouvelle et Leucate / La Franqui. Le territoire offre de belles possibilités de séjours dans des gîtes, chambres d'hôtes et meublés de tourisme au cœur de domaines viticoles, avec vue sur la mer, les lagunes et les paysages préservés de La Palme.

Les spots de Kite-surf ou de planche à voile sont mondialement connus et très appréciés des amateurs de sensations fortes.

Ancien village médiévale, La Palme saura vous surprendre par toutes ses richesses architecturales (Anciennes portes de la ville fortifiée, Chapelle Romane du Xe siècle, Eglise du XIIIe siècle, anciens lavoirs et moulins...

Au fil des saisons, La Palme vous dévoilera ses beautés, ses couleurs et ses senteurs en toute simplicité pour votre plus grand bonheur.



Circuits de découverte



Respectez les lieux visités et la tranquillité des riverains.

Document réalisé par l'Office de Tourisme de La Palme - 04 68 481 481


lalpalme@grandnarbonnetourisme.fr - visit-lanarbonnaise.com/fr/la-palme



La Palme

Ne pas jeter sur la voie publique

En réalisant ces circuits détails architecturaux ; clefs ornées et de belles mille portails : Vous jadis pour installer la



vous pour- beaux maisons



rez admirer de superbes chambranles surmontés de de maître. La Palme aux passerez également devant de hauts portails utilisés charrue et les chevaux.

Circuit 1 - Départ de la PLACE DU 18 JUIN 1940



Sur la place du 18 juin 1940 admirez les peintures d'Art urbain & la sculpture de l'appel du 18 juin (Marbre de la carrière de La Palme & Fer forgé d'[Alain PORTERIE](#)). Proche, les créations du [bijoutier artisan Metaph'Or](#) vous raviront (Non accessible au PMR). **Prendre l'avenue de la**



mer direction le centre du village. Remarquez le monument aux morts en pierre de taille (provenant des [anciennes carrières](#) du village), de nombreuses réalisations sur La Palme ont été construites avec cette pierre d'un bleu grisé. Vous passez devant le restaurant Le Comptoir des Tontons et la Brasserie 5 bis (bières artisanale bio). **Vous débouchez sur la**




Place de la République où se situe l'Office de Tourisme. Admirez les belles portes de l'ancien village fortifié, inscrites sur l'inventaire

des Monuments Historiques : **En face de vous se trouve** la porte de la [Tour de l'Horloge](#) ; remarquez la plaque commémorative qui représente le village fortifié en l'an 800. En passant sous ces portes vous rentrez dans l'enceinte du village fortifié avec ses vieux remparts. **À gauche sur la place,** s'érige [la porte de la Barbacane](#) (un ancien pont-levis). **Entrez sous le porche rue de la barbacane**



pour contempler l'arrière de celle-ci. **Puis remonter la rue**



Michel Ange le clocher a été retrouvé son aspect du 19^{ème} siècle. La grande bâtisse à sa gauche est [le château](#), rénové pour faire réapparaître les anciennes façades (Bâtiment privé - Pas de visites). **Descendez la rue Lamartine** Vous passez devant des [caves viticoles](#) repérées sur le plan par  Le viticulteur du domaine « Le Clos Vagabond » en Biodynamie. [« Mamaruta »](#) (accessible aux PMR avec l'aide d'une tierce personne est en démarche biologique, il désherbe ses vignes à l'aide de vaches des Highlands. Le domaine « Louis » (Non accessible aux PMR), entrée rue des



jusqu'à l'Eglise Saint Jean du XIII^{ème} siècle, restauré en 2016 et a retrouvé son aspect du XIV^{ème} siècle. L'ancien



l'ancien village fortifié avec ses vieux remparts. **Continuez rue**

Jean Moulin Le « Domaine de la Fount » (non accessible aux PMR) propose également du sel du Salin de La Palme. (Voir toutes [les caves](#) du village et autres infos sur [le site web](#)).



Continuez rue



Corbières. **Continuez rue** (non accessible aux PMR). (Voir



Circuit 1 suite **Continuez sur le chemin du lavoir. A l'angle de la rue du lavoir et de la rue des Palmiers** vous pourrez faire une halte au petit [lavoir](#) construit lui aussi en pierre de taille bleue (le second grand lavoir en forme de sablier d'eau se situe à 1,5 km hors de ce circuit). **Vous pouvez revenir au point de départ en passant par la rue des Palmiers,**



sinon continuez tout droit sur le chemin du lavoir jusqu'au square Désiré Pech. Admirez [l'ancien Moulin](#) à vent à droite ; Remarquez de



grosses meules posées sur celui-ci. Ces meules proviennent des carrières de Meules romaines de La Palme. Une carrière peut être vue près de la Chapelle Saint Pancrace (hors de ce circuit). Le plan d'eau contient une faune aquatique nombreuse de poissons et de canards. (accès difficile aux PMR).



À droite, la bâtisse était autrefois l'ancien moulin à eau transformé en maison d'habitation. Ancré, ce moulin à eau fonctionnait encore au XIII^{ème} siècle et servait de mouture rapportaient beaucoup en ce temps. **Continuez jusqu'au pont au dessus du ruisseau, et prenez à gauche le chemin St Vincent.**



Un peu plus loin, vous trouverez à droite la croix de Saint Vincent. Cette croix est positionnée à l'emplacement même où se trouvait l'église de [l'ancien village de pêcheur «Glabanel»](#). Si vous montez dans la garrigue au dessus de cette croix pour trouvez les vestiges de ce village disparu. En ces temps, la digue du chemin de fer ainsi que la route n'existaient pas, alors le rivage méditerranéen s'approchait davantage de cette zone, permettant aux villageois de pratiquer la pêche en mer aisément. L'ancien village de pêcheur de Glabanel, existait au Moyen-âge, à la même époque que le village qui entourait la [Chapelle Saint Pancrace](#) (Cette chapelle ROMANE peut être visitée sur demande), et bien sûr, du village fortifié autour de l'église Saint Jean. A La Palme trois villages appartenait au Seigneur d'Auriac, dont le plus pauvre était celui de Glabanel.



Rejoignez la prochaine rue à gauche, la rue du Clap qui débouche sur le chemin du Lavoir. Prendre à droite jusqu'à l'intersection de la rue des palmiers à gauche qui vous ramène sur la PLACE DU 18 JUIN 1940.

