


MONTGAILLARD AU ROYAUME DU SANGLIER


Traversez le cœur des Corbières sauvages, royaume du sanglier et du chêne vert, avant de rejoindre les pâturages, puis de redescendre vers la vallée du Verdoble dont le cours vous accompagnera jusqu'à Padern, en passant aux pieds des châteaux de Peyrepertuse et de Quéribus.

Vous passerez les cols de Cascagne (623 m), des Fourches (540 m), de Redoulade (705 m), de Grès (406 m), de la Croix Dessus (403 m) et du Tribý (344 m), avant d'arriver au célèbre village de Cucugnan et rejoindre Montgaillard par les gorges du Torgan.

D Montgaillard
(Mairie / Entrée du village)

 68 km

 1175 m - Difficile

 Office de Tourisme
04.68.45.69.40


 **À VOIR**

EN CHEMIN

- Château de Peyrepertuse
- Château de Quéribus
- Village de Cucugnan
- Gorges du Torgan



Montgaillard



Gorges du Torgan



TRACE GPX





POUR SUIVRE L'AVENTURE SUR :   

WWW.CORBIERES-SALANQUE-TOURISME.COM