

Depuis Cucugnan, vous partez sur des routes de caractère, pour un parcours sportif. Vous traversez de nombreux petits villages et passez pas moins de huit cols.

L'itinéraire attaque fort pour gagner le Col du Grau de Maury (433 m), surplombé par le château de Quéribus planté sur son piton rocheux.

Le Col de Bose (234 m) sera plus aisé avant d'arriver dans les spectaculaires Gorges de Galamus, avec l'ermitage Saint Antoine niché dans ses falaises.


Le Col de Bancarel (496 m) et le Col de Linas (667 m) vous amènent au pied de l'étrange montagne de Bugarach.


Le Col de la Fage (731 m) et le Col de la Redoulade (705 m) pimentent un peu plus votre sortie.

Vous vous rapprochez ensuite de l'imposant château de Peyrepertuse qui s'étire sur 300 m de crête, pour gagner le Col de Grès (406 m) et le Col de la Croix-Dessus (403 m) avant de revenir à Cucugnan.

D Cucugnan
(parking Office de Tourisme)

 89,0 km

 1715 m - Difficile

 Office de Tourisme
04.68.45.69.40

À VOIR

EN CHEMIN

- Village de Cucugnan
- Château de Quéribus
- Pech de Bugarach
- Gorges de Galamus / Ermitage St Antoine
- Fontaine des amours à Duilhac
- Château de Peyrepertuse



Pech de Bugarach

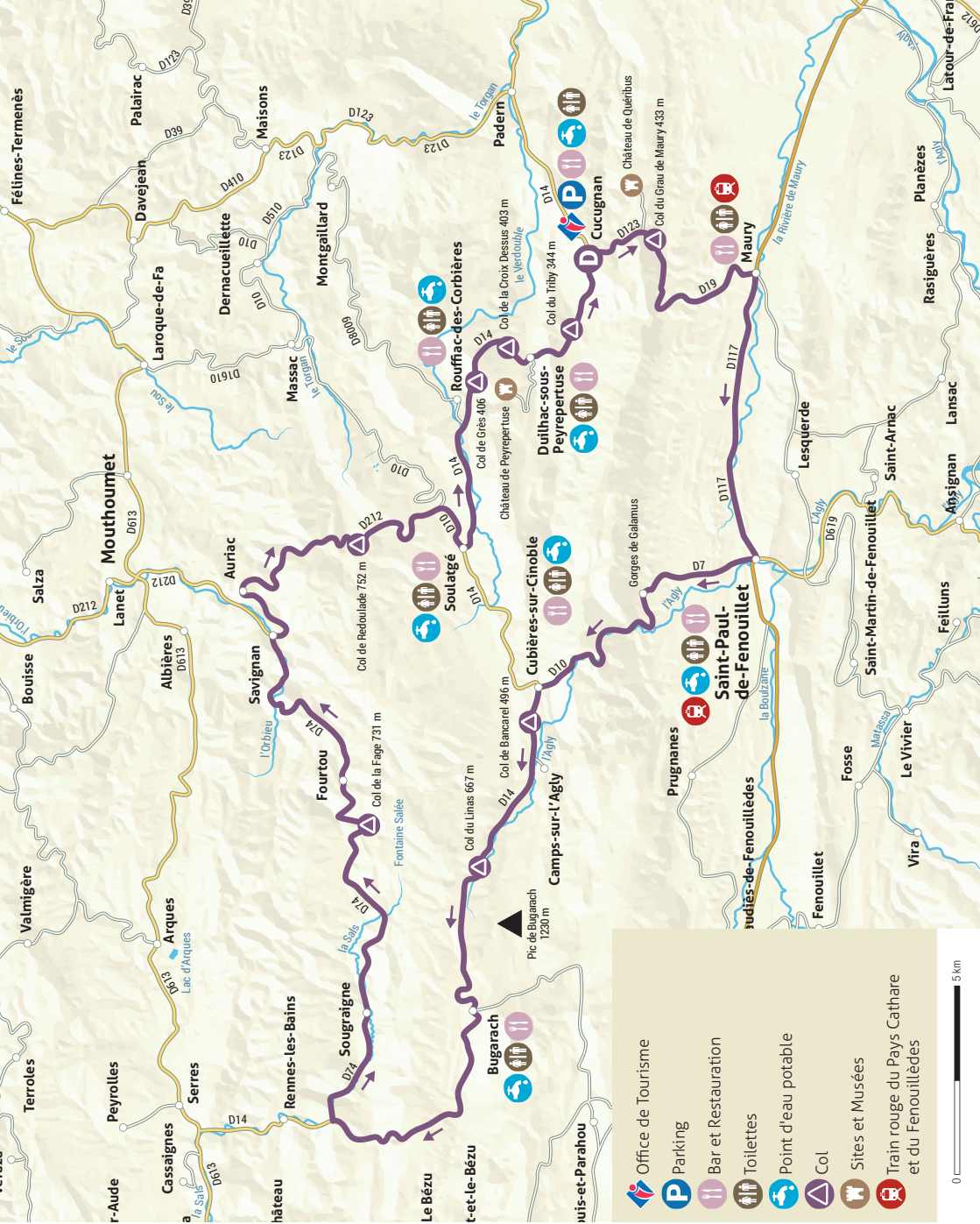




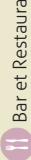
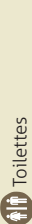
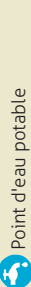

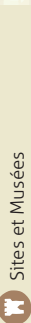
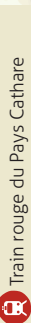
Duilhac-sous-Peyrepertuse



TRACE GPX





-  Office de Tourisme
-  Parking
-  Bar et Restauration
-  Toilettes
-  Point d'eau potable
-  Col
-  Sites et Musées
-  Train rouge du Pays Cathare et du Fenoilletès



Poursuivez l'aventure sur :   

www.corbieres-salanque-tourisme.com

OFFICE DE TOURISME

Corbières Salanque

Un trait de curiosité