










RECOMMANDATIONS

-  Se protéger du soleil et emporter de l'eau
-  La cueillette est interdite mais pas les photos !
-  Respecter la nature, rapporter ses déchets
-  Ne pas faire de feu, ne pas fumer
-  Rester sur les chemins
-  Être tolérant et courtois avec les autres usagers
-  En période de chasse respecter les panneaux
-  Garder son chien en laisse
-  **18** En cas d'incendie, donner l'alerte le plus tôt possible en appelant le 18



33

33b

sentier de COULEURS

Espéraza

INFORMATIONS



Carte de l'Aude



Les Pyrénées Audoises

Balisage



Office de Tourisme des Pyrénées Audoises
Square André Tricoire, 11500 Quillan
+33 4 68 20 07 78
tourisme@pyreneesaudioises.com



Office de Tourisme du Limouxin
7 Avenue du Pont de France 11300 Limoux
+33 4 68 31 11 82
tourisme@cc-limouxin.fr

www.rando-pyreneesaudioises.com

Toutes les randonnées des Pyrénées Audoises,
coups de coeur, cartes, traces GPS, actus...





33

sentier de **COULEURS**

33b

sentier de **L'ABBÉ SAUNIÈRES**
à Espéraza

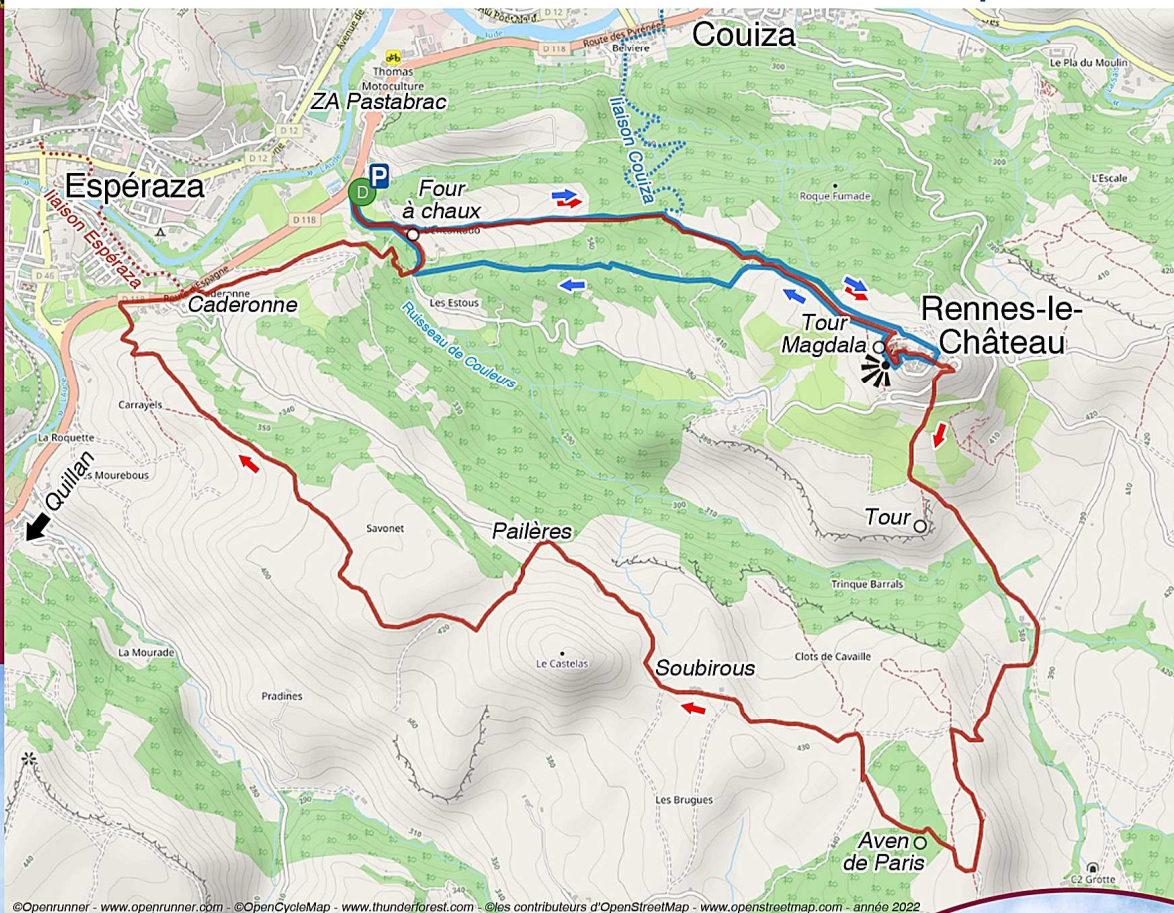
Sentier de COULEURS

Distance 14km
Dénivelé 500m+
Durée 4h
Difficulté sportif



Sentier de L'ABBÉ SAUNIÈRES

Distance 6km
Dénivelé 300m+
Durée 2h30
Difficulté moyen



©Openrunner - www.openrunner.com - ©OpenCycleMap - www.thunderforest.com - ©les contributeurs d'OpenStreetMap - www.openstreetmap.com - année 2022

Légende

D départ **A** arrivée ➔ sens du parcours **2** borne kilométrique

Départ : Espéraza, ZA Pastabrac, Chem. de Couleurs
ou liaisons depuis Espéraza ou Couiza

Ces deux boucles permettent d'accéder au village mystérieux de Rennes-le-Château, par des sentiers chargés d'histoire. Depuis la Tour Magdala vous pourrez admirer une vue exceptionnelle sur la vallée, le petit canyon formé par le ruisseau de Couleurs autour duquel le vert des collines contraste avec les terres rouges.

