










RECOMMANDATIONS

-  Se protéger du soleil et emporter de l'eau
-  La cueillette est interdite mais pas les photos !
-  Respecter la nature, rapporter ses déchets
-  Ne pas faire de feu, ne pas fumer
-  Rester sur les chemins
-  Être tolérant et courtois avec les autres usagers
-  En période de chasse respecter les panneaux
-  Garder son chien en laisse
-  **18** En cas d'incendie, donner l'alerte le plus tôt possible en appelant le 18



sentiers du CHATEAU DE PUILAURENS

Puilaurens-Lapradelle

INFORMATIONS



Carte de l'Aude



Les Pyrénées Audoises

Balisage



Office de Tourisme des Pyrénées Audoises
Square André Tricoire, 11500 Quillan
+33 (0)4 68 20 07 78
tourisme@pyreneesaudioises.com



Château de Puilaurens
Rte du château, 11140 Puilaurens-Lapradelle
+33 (0)4 68 20 65 26
www.chateau-puilaurens.com



www.rando-pyreneesaudioises.com

Toutes les randonnées des Pyrénées Audoises, coups de coeur, cartes, traces GPS, actus...





8 sentiers du CHATEAU DE PUILAURENS à Puilaurens-Lapradelle

Sentier des MARCASSINS

Distance 1,2km
Dénivelé 50m+
Durée 0h30
Difficulté facile



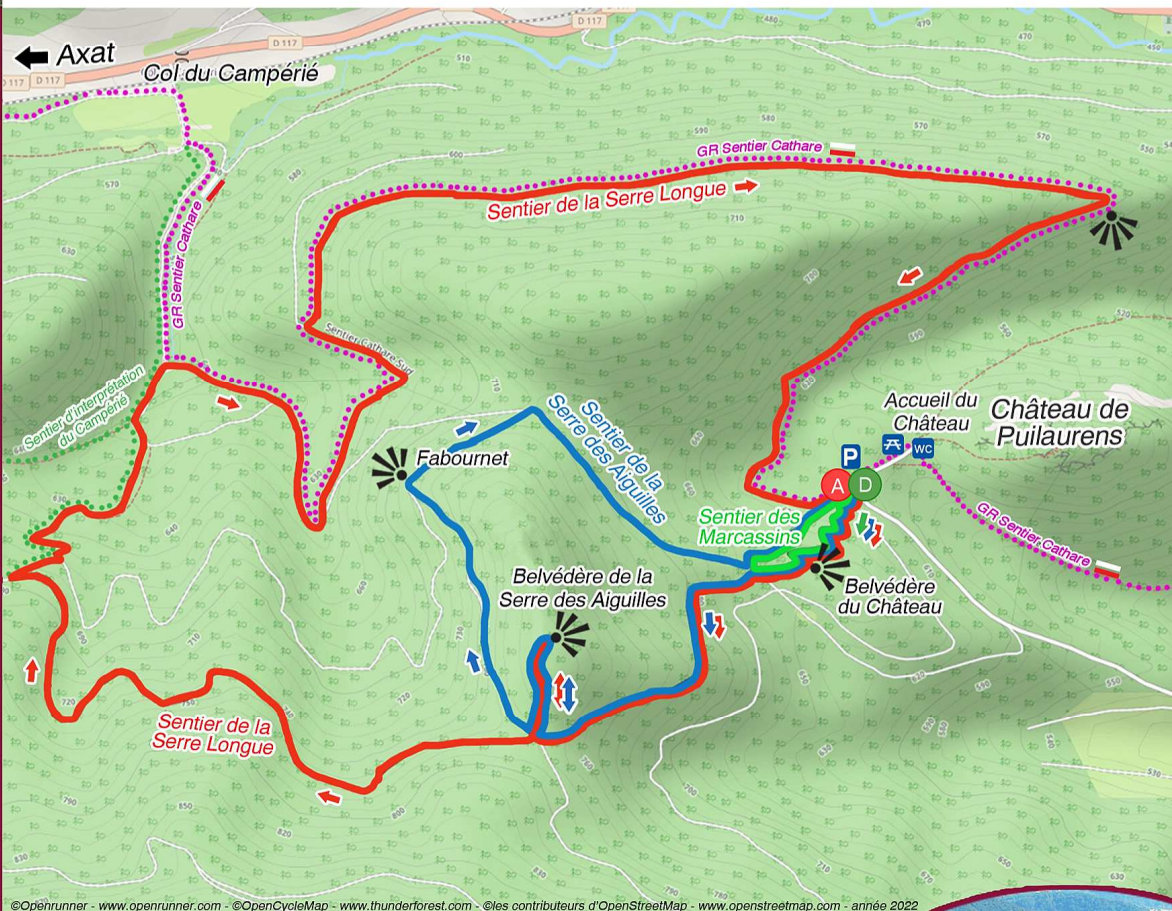
Sentier de la SERRE DES AIGUILLES

Distance 3,8km
Dénivelé 200m+
Durée 1h15
Difficulté moyen



Sentier de la SERRE LONGUE

Distance 9km
Dénivelé 300m+
Durée 3h
Difficulté sportif



©Openrunner - www.openrunner.com - ©OpenCycleMap - www.thunderforest.com - ©les contributeurs d'OpenStreetMap - www.openstreetmap.com - année 2022

Légende

départ arrivée sens du parcours borne kilométrique

Départ : Château de Puilaurens, parking

Ces 3 boucles au départ du château de Puilaurens vous emmènent vers des points de vue sur la forteresse. De la balade en famille au sentier plus sportif, il y en a pour tout le monde. Le belvédère de la serre des aiguilles offre un point de vue remarquable sur le château et son écrin préservé. Une autre façon de découvrir cette prouesse architecturale médiévale...

